

**«РЕКОМЕНДОВАН»**

Научно-техническим советом  
ФГБУ «Тебердинский национальный парк»  
Протокол № 2 от 18.08.2025 г.

**«УТВЕРЖДАЮ»**  
Директор Департамента государственной  
политики и регулирования в сфере развития  
ООПТ  
  
У.Г.Рамазанов

**«СОГЛАСОВАНО»**  
Директор ФГБУ «Тебердинский  
национальный парк»

  
А.А.Динаев  


**Паспорт экологической тропы  
«Водопад Шумка»**

Регистрационный номер 632-188/СКРО/Р-Ч

16.10.2025

<b>1. Общая характеристика маршрута</b>	
<b>1.1 Сложность маршрута либо отдельного его участка</b>	Некатегорийный маршрут
<b>1.2 Категория сложности</b>	Нет
<b>1.3 Краткое описание маршрута, основная содержательная цель</b>	Экологическая тропа протяженностью 1 км и продолжительностью 1,5 часа ведет вверх по склону левого берега реки Шумка сквозь пихтовый лес и мшистые кустарники к главной цели – водопаду Шумка.
<b>1.4 Местоположение маршрута</b>	Тебердинский национальный парк / Тебердинское лесничество кв. 51, выд. 3, 6
<b>1.5 Краткое описание путей (вариантов) подъезда к началу маршрута</b>	Маршрут находится между г. Теберда и курортным поселком Домбай. Ближайший аэропорт находится в Минеральных Водах. Далее до маршрута едут на такси, специальном автобусе-шаттле, либо рейсовом автобусе. Расстояние от аэропорта в Минеральных водах до начала маршрута - 200 км. Ближайший железнодорожный вокзал находится в Невинномысске. На поезде можно также ехать до Черкесска, Нальчика или Минеральных Вод. Из г. Теберда подъезд к началу маршрута: региональная трасса А155 «Военно-Сухумская дорога», на 101 км слева от дороги, в глубине леса, 10 м от дороги стоит КПП «Шумка», откуда начинается маршрут.
<b>1.6 Объекты показа на маршруте</b>	<b>Река Шумка</b> – правый приток реки Теберда, протяженностью около 2,5 км, со смешанным видом источников питания (озерный, подземный, снеговой). Свое начало берет из высокогорного озера, расположенного на высоте 2703 м в верховьях одноименного урочища между горами Чертова гора и Чертов замок. <b>Водопад Шумка</b> представляет собой классически каскадный водопад с перепадом высоты 9 метров, находится в бассейне

	одноименной реки.
1.7 Целевая аудитория / доступность для различных по физическим возможностям групп туристов	Туристы и экскурсанты разных возрастных категорий с физической подготовкой и целью познавательного туризма. <ul style="list-style-type: none"> <li>• Дети от 0 до 13 лет – обязательно в сопровождении родителей или законных представителей.</li> <li>• Дети от 14 до 17 лет – доступно в сопровождении родителей или законных представителей.</li> <li>• Молодежь от 18 до 35 лет – доступно.</li> <li>• Взрослые от 36 до 64 лет – доступно.</li> <li>• Пенсионеры старше 65 лет – недоступно.</li> </ul> Люди с ОВЗ – маршрут недоступен для лиц с нарушением опорно-двигательного аппарата, отнесенным к маломобильным группам населения, для остальных лиц с ОВЗ нахождение допускается с сопровождающим лицом.
1.8 Эксплуатирующая организация маршрута/его части	ФГБУ «Тебердинский национальный парк»

## 2. Техническая характеристика маршрута

2.1 Вид туристского маршрута	Пешеходный
2.2 Возможности иного способа передвижения на маршруте	Нет
2.3 Тип маршрута по направлению движения, выбрать:	Радиальный
2.4 Возможность посещения маршрута туристом, экскурсантом самостоятельно или ТОЛЬКО в составе организованных групп и (или) в сопровождении экскурсоводов (гидов), гидов-переводчиков, инструкторов-проводников	Самостоятельное посещение В составе группы В сопровождении экскурсовода
2.5 Протяженность (км) от начальной до конечной точки	1 км
2.6 Продолжительность маршрута (дней, часов)	1,5 часа
2.7 Максимальная высотность над уровнем моря (м)	1540 м н.у.м.
2.8 Нитка маршрута	КПП «Шумка» – водопад Шумка – КПП «Шумка»
2.9 GPS-координаты основных точек маршрута, выстроенных в трек	КПП «Шумка» – 43.409851, 41.730317 Водопад Шумка – 43.405767, 41.731997
2.10 Сведения об информационном ресурсе, где можно скачать на мобильное устройство цифровой трек маршрута	<a href="https://tgpbz.ru/">https://tgpbz.ru/</a>
2.11 Покрытие мобильной связью, другие виды связи на маршруте (%). Указать точки гарантированной мобильной связи и наименование оператора.	90% Мегафон Точка связи – 43.409851, 41.730317

### 2.12 План прохождения маршрута

№	Отрезок маршрута	Протяженность (км)	Время на проход ч/мин	Способ передвижения	Необходимость сопровождения инструктором-проводником	Тип покрытия пути
---	------------------	--------------------	-----------------------	---------------------	--	-------------------

1	КПП «Шумка» – водопад Шумка	0,5 км	1 час (подъем)	Пеший	Нет	Лесная тропа
2	Водопад Шумка – КПП «Шумка»	0,5 км	30 минут (спуск)	Пеший	Нет	Лесная тропа

### 2.13 Характеристика препятствий на отрезках маршрутов, имеющих категорию сложности

Отрезок маршрута	Вид препятствия, категория сложности и его характеристика (согласно распоряжению Правительства Российской Федерации от 1 июня 2024 г. № 1365-р)
Нет	Нет

### 3. Режим функционирования маршрута

3.1 Часы функционирования маршрута	с 09:00 до 17:00
3.2 Крайнее суточное время выхода на маршрут	15:30
3.3 Сезонность маршрута	Весна-лето-осень
3.4 Рекомендуемое число туристов в одной группе	10 - 15 чел.
3.5 Установленная предельно допустимая рекреационная емкость маршрута в день	180 чел. (показатель может изменяться по результатам экомониторинга)
3.6 Порядок получения разрешения на посещение маршрута	Специальный пропуск не требуется. Для посещения маршрута необходимо оплатить посещения и получить чек (билет) на КПП «Шумка». Подъезд: Региональная трасса А155 «Военно-Сухумская дорога», на 101 км слева от дороги, в глубине леса, 10 м от дороги стоит КПП «Шумка». <a href="https://tgpbz.ru">https://tgpbz.ru</a> 8 (87879) 5-12-61

### 4. Требования и рекомендации по прохождению маршрута

4.1 Требования к режиму пребывания на маршруте	Запрещено: <ul style="list-style-type: none"> <li>• отклоняться от маршрута;</li> <li>• спускаться к водоемам;</li> <li>• бросать посторонние предметы в водоемы;</li> <li>• оставлять после себя мусор;</li> <li>• собирать растения, цветы и ягоды;</li> <li>• пугать и беспокоить животных; громкими криками или резкими движениями;</li> <li>• оставлять посторонние предметы; (надписи) на деревьях, кустах, камнях и т.д.;</li> <li>• брать с собой домашних животных;</li> <li>• находиться на маршруте вне времени его работы;</li> <li>• находиться в состоянии алкогольного</li> </ul>
--	--

	или наркотического опьянения. Необходимо: <ul style="list-style-type: none"> <li>• соблюдать Правила посещения Тебердинского национального парка</li> <li>• соблюдать Технику безопасности на экологических тропах и туристических маршрутах Тебердинского национального парка.</li> </ul>
<b>4.2 Рекомендации по предмаршрутной подготовке</b>	Специальная подготовка не требуется; Рекомендуется хорошая физическая форма и отсутствие противопоказаний к занятиям активными видами отдыха (туризма).
<b>4.3 Рекомендации по необходимому туристскому снаряжению и экипировке</b>	Специальное снаряжение и экипировка не требуются; Одежда и обувь подбираются с учетом времени года и актуального прогноза погоды, а также исходя из информации пункта 7 «Краткая географическая и климатическая характеристика района маршрута».
<b>5. Объекты обустройства маршрута</b>	
<b>5.1 Входные группы</b>	Нет
<b>5.2 Настилы (тип настила)</b>	Нет
<b>5.3 Ограждения</b>	Нет
<b>5.4 Места отдыха, укрытия от непогоды</b>	Имеется 4 места отдыха: <ol style="list-style-type: none"> <li>1. В начале маршрута – стол со скамейками на 10 человек;</li> <li>2. По середине маршрута – беседка из металлопрофиля, обшитая профнастилом на 5-7 человек;</li> <li>3. В конце маршрута – лавочки на 5-7 человек;</li> <li>4. У автомобильной парковки установлена беседка на 7-9 человек.</li> </ol>
<b>5.5 Информационные стенды</b>	<ol style="list-style-type: none"> <li>1. Карта-схема, правила посещения и техники безопасности, информация о национальном парке в начале маршрута перед КПП «Шумка» – 43.409851, 41.730317;</li> <li>2. Информация об объекте показа на водопаде Шумка – 43.405767, 41.731997;</li> <li>3. 5 информационных стендов вдоль тропы.</li> </ol>
<b>5.6 Знаки навигации</b>	Имеются: <ul style="list-style-type: none"> <li>• указатели направления движения (стрелки) – 5 шт;</li> <li>• знаки (предупреждающие, запрещающие) – 6;</li> </ul>
<b>5.7 Туристские стоянки</b>	Нет
<b>5.8 Парковочные места и автомобильные стоянки для целей посещения маршрута</b>	Парковочные места ( на 30 мест) – 43.410069, 41.730178
<b>5.9 Мусорные урны, контейнеры для твердых бытовых отходов</b>	<ul style="list-style-type: none"> <li>• 1 урна на КПП «Шумка» – 43.409851, 41.730317</li> <li>• 1 урна возле беседки у автомобильной парковки – 43.410073, 41.730196</li> </ul>
<b>5.10 Туалеты</b>	1 в начале маршрута, возле КПП «Шумка» – 43.409851, 41.730317

<b>5.11 Другие объекты инфраструктуры на маршруте</b>	КПП «Шумка» – 43.409851, 41.730317 Металлический мост через реку – 43.406043, 41.731214; Металлическая лестница на площадку перед водопадом – 43.405696, 41.731616; Мерила из металлических цепей на участках движения вдоль скалы в конце маршрута – 43.405741, 41.731490
---	---

### 6. Меры по обеспечению безопасности

<b>6.1 Потенциально опасные участки, препятствия, явления на маршруте с GPS-координатами</b>	<p>Сложным является подход к водопаду, участок тропы, который находится после железного моста. Тропа идет между скал с одной стороны и рекой Шумка с другой, далее на смотровую площадку перед водопадом и на смотровую площадку у водопада по кромке реки к железной лестнице. Сложным это место является по следующим причинам:</p> <ul style="list-style-type: none"> <li>• В этом месте узкая тропа (следует двигаться медленно, чтобы избежать потери равновесия и падения)</li> <li>• На тропе множество камней, как подвижных мелких (гравий), так и неподвижных крупных с острыми гранями (на мелких можно поскользнуться, об крупные можно споткнуться).</li> <li>• У подхода к железной лестнице камни мокрые, вся поверхность скользкая (следует двигаться медленно, чтобы избежать потери равновесия и падения).</li> <li>• Железная лестница имеет крутые ступеньки (следует медленно осмотрительно и высоко поднимать ноги).</li> <li>• Смотровая площадка у водопада маленькая, на ней могут комфортно и безопасно разместиться до 4-5 человек, в зависимости от комплектации (не следует превышать это число).</li> </ul>
<b>6.2 Аварийные выходы с маршрута с GPS-координатами и указанием ближайшего населенного пункта от аварийного выхода</b>	Покинуть маршрут можно только по пути подъема

### 7. Краткая географическая и климатическая характеристика района маршрута

Климат – суббореальный (умеренный), умеренно теплый, но более сухой и более континентальный, чем климат Западного Кавказа. Среднегодовая температура воздуха колеблется от +5 до +7 С. Среднемесячная температура июля +15,5 С, января –2,9. Максимальная средняя температура самого теплого месяца: +22,7С, минимальная средняя температура самого холодного месяца: -7С. Продолжительность безморозного периода в среднем 126 дней. Весной погода переменчивая, часты заморозки (снегопады возможны даже в мае).

### 8. Возможные опасные погодные (стихийные) явления и рекомендуемые действия туриста/экскурсанта при их возникновении

#### **Дождь, град**

При передвижении будьте внимательны, осматривая участок пути перед собой, тропа может оказаться размытой и скользкой, держитесь вдали высокорослых деревьев. Если имеются места для укрытий, то незамедлительно проследуйте к ним.

#### **Ураган (штормовой ветер)**

Держитесь как можно дальше от деревьев, рек, озер, мостов, линий электропередачи, некапитальных сооружений. Для защиты от летящих обломков и осколков как можно скорее старайтесь покинуть опасную зону выйдя на безопасный участок – открытое пространство.

#### **Гроза / молния**

Укройтесь в низкорослом участке леса. Не укрывайтесь вблизи высоких деревьев. Не находитесь в водоеме или на его берегу. Отойдите от берега, спуститесь с возвышенного места в низину. Если имеются металлические предметы положите их в сторону и отойдите от них на 20-30 м.

#### **Туман**

Следует прекратить движение. Группа может двигаться только при условии отличного знания маршрута. При этом следует соблюдать следующие правила: идти в связках, даже на легких участках пути не растягиваться; следить за состоянием своего товарища.

#### **Пожар**

Если у Вас нет возможности своими силами справиться с локализацией, предотвращением распространения и тушением пожара, немедленно предупредите всех находящихся поблизости людей о необходимости выхода из опасной зоны. Организуйте выход на дорогу или просеку, широкую поляну, к берегу реки или водоема, в поле. Выходите из опасной зоны быстро, перпендикулярно к направлению движения огня. Если невозможно уйти от пожара, войдите в водоем или накройтесь мокрой одеждой. Выйдя на открытое пространство или поляну дышите воздухом возле земли – там он менее задымлен, рот и нос при этом прикройте ватно-марлевой повязкой или тряпкой.

После выхода из зоны пожара сообщите о месте, размерах и характере пожара в администрацию населенного пункта, лесничество или противопожарную службу, а также местному населению.

#### **Землетрясение**

Не стойте вблизи деревьев, держитесь от них как можно дальше. Старайтесь, как можно скорее выйти на безопасный участок – открытое пространство.

#### **Обледенение**

Передвигаться осторожно, наступая на всю подошву, при этом ноги должны быть слегка расслаблены, руки свободны;

При потере равновесия необходимо присесть, чтобы снизить высоту падения;

#### **Жара**

Передвигайтесь не спеша, старайтесь чаще находиться в тени. Постарайтесь охладить свое тело, чтобы избежать теплового удара.

#### **Мороз**

Нужно постоянно двигаться. Нельзя стоять на одном месте, тем более, прислоняться или садиться на холодные поверхности. Берегите уши, нос, щеки и пальцы. Они в первую очередь предрасположены к обморожению.

### Карта-схема экологической тропы «Водопад Шумка»



Фото объектов показа экологической тропы «Водопад Шумка»



Фото 1 – Река Шумка. Фотоархив Тебердинского национального парка






Фото 2 – Река Шумка. Фотоархив Тебердинского национального парка



**Фото 3** – Река Шумка. Фотоархив Тебердинского национального парка



**Фото 4** – Водопад Шумка. Фотоархив Тебердинского национального парка



**Фото 5** – Водопад Шумка. Фотоархив Тебердинского национального парка



**Фото 6** – Водопад Шумка. Фотоархив Тебердинского национального парка