

«РЕКОМЕНДОВАН»

Научно-техническим советом  
ФГБУ «Тебердинский национальный парк»  
Протокол № 2 от 18.08.2025 г.

«УТВЕРЖДАЮ»

Директор Департамента государственной  
политики и регулирования в сфере развития  
ООПТ

У.Г.Рамазанов

«СОГЛАСОВАНО»

Директор ФГБУ «Тебердинский  
национальный парк»

А.А.Динаев

Паспорт экологической тропы  
«Центральная Усадьба»

Регистрационный номер 628-188/СКР017-н

16.10.2025

| 1. Общая характеристика маршрута                                  |  |
|---|--|
| 1.1 Сложность маршрута либо отдельного его участка                | Некатегорийный маршрут   |
| 1.2 Категория сложности   | Нет  |
| 1.3 Краткое описание маршрута, основная содержательная цель       | Экологическая тропа протяженностью 1,9 км знакомит посетителей с историей Тебердинского национального парка, фауной в вольерном комплексе, экспонатами музея природы, экспозициями экологических маршрутов в информационном визит-центре, работой сотрудников центральной усадьбы.   |
| 1.4 Местоположение маршрута                                       | Тебердинский национальный парк /<br>Тебердинское лесничество /<br>17: 34,39,14,15,16,17,20,21,23   |
| 1.5 Краткое описание путей (вариантов) подъезда к началу маршрута | Маршрут находится в г. Теберда.<br>Ближайший аэропорт находится в Минеральных Водах. Далее до маршрута едут на такси, специальном автобуса-шаттле, либо рейсовом автобусе. Расстояние от аэропорта в Минеральных водах до начала маршрута - 198 км.<br>Ближайший железнодорожный вокзал находится в Невинномысске. На поезде можно также ехать до Черкесска, Нальчика или Минеральных Вод.<br>Из г. Теберда подъезд к началу маршрута: региональная трасса А155 «Военно-Сухумская дорога» на 97-ом км поворот направо и далее к КПП «Центральный» откуда начинается маршрут. |
| 1.6 Объекты показа на маршруте                                    | <b>Информационный Визит-центр</b><br>В этом центре представлены различные экспозиции и выставки. В диорамном зале представлена современная природная музейная экспозиция одного из самых популярных экологических маршрутов парка, рельефная карта с указанными туристическими маршрутами курортов Теберды, Домбая и Архыза, коллекция минералов   |

|   |   |
|---|---|
|   | <p>«Удивительное в камне», кинотеатр формата 5д где можно посмотреть видеоролик о подвигах хранителя гор и его обитателей. На втором этаже в 3 залах представлены выставки: «Заповедники и национальные парки Юга России», «Первозданная Россия» и «Лермонтов на Кавказе»</p> <p><b>Демонстрационный вольерный комплекс</b><br/>Представляет собой систему специальных вольерных сооружений, эмитирующих условия, близкие к естественным, для содержания в них представителей фауны Тебердинского национального парка. Здесь содержатся олени, зайцы, утки, гуси, кабаны, еноты, козы, бизоны, лисицы, грифы, волки, медведи, шакалы, туры, рысь, кавказские туры, лесная кошка, енотовидная собака. Территория комплекса обустроена прогулочными дорожками для посетителей и оборудована площадками для наблюдения за животными.</p> <p><b>Дендропарк</b><br/>Участок территории – буково-грабовый лес, где находятся представители растительного мира Тебердинского национального парка.</p> <p><b>Музей природы</b><br/>Для ознакомления с природой национального парка в музее имеются 4 экспозиционных зала. Вводный зал, в котором представлены коллекции минералов и горных пород, коллекция дневных бабочек, экспозиция развития женьшеневодства и впечатляющий исполин кавказских лесов – зубр. Зал с диорамами в котором искусственно воссозданы картины из жизни природы, в том числе биогруппы оленей и косуль, медведей и волков кабанов и других животных. Зал «Лесной пояс», в котором имеются стенды с чучелами птиц, белки, озерной форели, спилов пород, произрастающих в парке. Зал «Субальпийского и альпийского поясов», в котором представлен чучелами тура, сов, кавказского тетерева, кавказского улара и других видов альпийских птиц. Растительный мир представлен рисунками растений и стендами их возрастной поясности.</p> |
| <p><b>1.7 Целевая аудитория / доступность для различных по физическим возможностям групп туристов</b></p> | <p>Туристы и экскурсанты разных возрастных категорий с физической подготовкой и целью познавательного туризма.</p> <ul style="list-style-type: none"> <li>• Дети от 0 до 13 лет – обязательно в сопровождении родителей или законных представителей.</li> <li>• Дети от 14 до 17 лет – доступно в сопровождении родителей или законных представителей.</li> <li>• Молодежь от 18 до 35 лет – доступно.</li> <li>• Взрослые от 36 до 64 лет – доступно.</li> <li>• Пенсионеры старше 65 – доступно.</li> </ul> <p>Люди с ОВЗ – доступно для отдельных категорий (нарушение слуха/речи, для людей с нарушениями мобильности) с сопровождающим лицом.</p>  |
| <p><b>1.8 Эксплуатирующая организация маршрута/его части</b></p>  | <p>ФГБУ «Тебердинский национальный парк»</p>  |
| <p><b>2. Техническая характеристика маршрута</b></p>  |   |
| <p><b>2.1 Вид туристского маршрута</b></p>  | <p><b>Пешеходный</b></p>  |
| <p><b>2.2 Возможности иного способа передвижения на маршруте</b></p>                                      | <p>Нет</p>  |
| <p><b>2.3 Тип маршрута по направлению движения, выбрать:</b></p>  | <p>Радиальный</p>   |

|  |   |
|--|---|
| 2.4 Возможность посещения маршрута туристом, экскурсантом самостоятельно или ТОЛЬКО в составе организованных групп и (или) в сопровождении экскурсоводов (гидов), гидов-переводчиков, инструкторов-проводников | Самостоятельное посещение<br>В составе группы<br>В сопровождении экскурсовода   |
| 2.5 Протяженность (км) от начальной до конечной точки  | 1,9 км  |
| 2.6 Продолжительность маршрута (дней, часов)   | 1,5 часа  |
| 2.7 Максимальная высотность над уровнем моря (м)   | 1376 м н.у.м.   |
| 2.8 Нитка маршрута   | КПП «Центральный» —<br>информационный Визит-центр –<br>вольерный комплекс – музей природы –<br>КПП «Центральный»  |
| 2.9 GPS-координаты основных точек маршрута, выстроенных в трек   | КПП «Центральный» – 43.443708,<br>41.740662<br>Информационный Визит-центр –<br>43.443820, 41.737917<br>Демонстрационный вольерный комплекс<br>– 43.445399, 41.732747<br>Дендропарк – 43.444906, 41.735033<br>Музей природы – 43.444110, 41.739685 |
| 2.10 Сведения об информационном ресурсе, где можно скачать на мобильное устройство цифровой трек маршрута  | <a href="https://tgpbz.ru">https://tgpbz.ru</a>   |
| 2.11 Покрытие мобильной связью, другие виды связи на маршруте (%). Указать точки гарантированной мобильной связи и наименование оператора.   | Мегафон, МТС - 100% покрытие всего маршрута   |

### 2.12 План прохождения маршрута

| № | Отрезок маршрута                   | Протяженность (км) | Время на проход (мин) | Способ передвижения | Необходимость сопровождения инструктором-проводником | Тип покрытия пути                     |
|---|------------------------------------|--------------------|-----------------------|---------------------|--|---------------------------------------|
| 1 | КПП «Центральный» – Визит-центр    | 0,25               | 25                    | Пеший               | Нет  | Асфальтовая дорога                    |
| 2 | Визит-центр - Вольерный комплекс   | 0,75               | 30                    | Пеший               | Нет  | Плиточная дорожка                     |
| 3 | Вольерный комплекс – Музей природы | 0,86               | 30                    | Пеший               | Нет  | Плиточная дорожка                     |
| 4 | Музей природы – КПП «Центральный»  | 0,1                | 10                    | Пеший               | Нет  | Плиточная дорожка, плиточная лестница |

### 2.13 Характеристика препятствий на отрезках маршрутов, имеющих категорию сложности

| Отрезок маршрута | Вид препятствия, категория сложности и его характеристика (согласно распоряжению Правительства Российской Федерации от 1 июня 2024 г. № 1365-р) |
|------------------|---|
| Нет              | Нет   |

| <b>3. Режим функционирования маршрута</b>                                    |   |
|--|---|
| 3.1 Часы функционирования маршрута   | с 09:00 до 18:00  |
| 3.2 Крайнее суточное время выхода на маршрут                                 | 16:00   |
| 3.3 Сезонность маршрута  | Круглый год   |
| 3.4 Рекомендуемое число туристов в одной группе                              | До 15 чел.  |
| 3.5 Установленная предельно допустимая рекреационная емкость маршрута в день | 439 чел.<br>(показатель может изменяться по результатам экомониторинга)   |
| 3.6 Порядок получения разрешения на посещение маршрута                       | Специальный пропуск не требуется.<br>Для посещения маршрута необходимо оплатить посещения и получить чек (билет) на КПП «Центральный»:<br>Адрес: г. Теберда, пер. Бадукский, 1<br><a href="https://tgpbz.ru">https://tgpbz.ru</a><br>8 (87879) 5-12-61  |
| <b>4. Требования и рекомендации по прохождению маршрута</b>                  |   |
| 4.1 Требования к режиму пребывания на маршруте                               | <p>Запрещено:</p> <ul style="list-style-type: none"> <li>• отклоняться от маршрута;</li> <li>• спускаться к водоемам;</li> <li>• бросать посторонние предметы в водоемы;</li> <li>• оставлять после себя мусор;</li> <li>• собирать растения, цветы и ягоды;</li> <li>• пугать и беспокоить животных; громкими криками или резкими движениями;</li> <li>• оставлять посторонние предметы; (надписи) на деревьях, кустах, камнях и т.д.;</li> <li>• брать с собой домашних животных;</li> <li>• находиться на маршруте вне времени его работы;</li> <li>• находиться в состоянии алкогольного или наркотического опьянения.</li> </ul> <p>Необходимо:</p> <ul style="list-style-type: none"> <li>• соблюдать Правила посещения Тебердинского национального парка</li> <li>• соблюдать Технику безопасности на экологических тропах и туристических маршрутах Тебердинского национального парка.</li> </ul> |
| 4.2 Рекомендации по предмаршрутной подготовке                                | Специальная подготовка не требуется;<br>Рекомендуется хорошая физическая форма и отсутствие противопоказаний к занятиям активными видами отдыха (туризма).  |
| 4.3 Рекомендации по необходимому туристскому снаряжению и экипировке         | Специальное снаряжение и экипировка не требуются;<br>Одежда и обувь подбираются с учетом времени года и актуального прогноза погоды, а также исходя из информации пункта 7 «Краткая географическая и климатическая характеристика района маршрута».   |
| <b>5. Объекты обустройства маршрута</b>                                      |   |
| 5.1 Входные группы   | Нет   |
| 5.2 Настилы (тип настила)  | Нет   |

|   |  |
|---|--|
| <b>5.3 Ограждения</b>   | Металлические ограждения в вольерном комплексе;<br>Металлическое ограждение на смотровой площадке рядом с КПП «Центральный»;<br>Металлическое ограждение пруда рядом с Визит-центром.  |
| <b>5.4 Места отдыха, укрытия от непогоды</b>                                      | имеется 3 места отдыха: <ul style="list-style-type: none"> <li>• перед КПП «Центральный» – 43.443708, 41.740779</li> <li>• рядом с Визит-центром – 43.443440, 41.738167</li> <li>• в дендропарке столы и лавочки – 43.445339, 41.735426</li> </ul> |
| <b>5.5 Информационные стенды</b>  | 3 стенда перед информационным Визит-центром - 43.443447, 41.738364<br>1 стенд на развилке – 43.443391, 41.738426<br>11 в вольерном комплексе – 43.445525, 41.732420  |
| <b>5.6 Знаки навигации</b>  | Имеются: <ul style="list-style-type: none"> <li>• указатели направления движения – 10;</li> <li>• знаки (предупреждающие, запрещающие) – 10;</li> </ul>  |
| <b>5.7 Туристские стоянки</b>   | Нет  |
| <b>5.8 Парковочные места и автомобильные стоянки для целей посещения маршрута</b> | Парковочные места имеются у КПП «Центральный» (10-12 мест) – 43.443708, 41.740779;<br>Автостоянка имеется у Визит-центра (10-15 мест) – 43.443996, 41.738460;<br>У Административного центра (10 мест) – 43.444337, 41.739796;                      |
| <b>5.9 Мусорные урны, контейнеры для твердых бытовых отходов</b>                  | Урны – по 2 шт на каждом из объектов показа;<br>Контейнер – 3 шт рядом с Визит-центром;  |
| <b>5.10 Туалеты</b>   | 3 шт: <ul style="list-style-type: none"> <li>• в начале маршрута – 43.443578, 41.740201;</li> <li>• в визит-центре – 43.443769, 41.738037;</li> <li>• перед вольерным комплексом – 43.444487, 41.734254.</li> </ul>                                |
| <b>5.11 Иные объекты инфраструктуры на маршруте</b>                               | КПП «Центральный» – 43.443654, 41.740663;<br>Плиточная лестница – 43.443638, 41.740473;<br>Смотровая площадка возле КПП «Центральный» – 43.443555, 41.740549;<br>Смотровая площадка в вольерном комплексе – 43.445905, 41.733667;                  |

## 6. Меры по обеспечению безопасности

|  |  |
|--|--|
| <b>6.1 Потенциально опасные участки, препятствия, явления на маршруте с GPS-координатами</b>                             | Нет  |
| <b>6.2 Аварийные выходы с маршрута с GPS-координатами и указанием ближайшего населенного пункта от аварийного выхода</b> | Покинуть маршрут можно в следующих местах: <ul style="list-style-type: none"> <li>• От Визит-центра по асфальтной дороге, ведущей к КПП «Центральный» (место начала и конца маршрута).</li> <li>• От Демонстрационного вольерного комплекса по грунтовой дороге, которая выходит к Визит-центру и далее по асфальтной дороге к началу маршрута.</li> </ul> |

## 7. Краткая географическая и климатическая характеристика района маршрута

Климат – суббореальный (умеренный), умеренно теплый, но более сухой и более континентальный, чем климат Западного Кавказа. Среднегодовая температура воздуха колеблется от +5 до +7 С. Среднемесячная температура июля +15,5 С, января –2,9. Максимальная средняя температура самого теплого месяца: +22,7С, минимальная средняя температура самого холодного месяца: –7С. Продолжительность безморозного периода в среднем 126 дней. Весной погода переменчивая, часты

заморозки (снегопады возможны даже в мае).

## 8. Возможные опасные погодные (стихийные) явления и рекомендуемые действия туриста/экскурсанта при их возникновении

### **Дождь, град**

При передвижении будьте внимательны, осматривая участок пути перед собой, тропа может оказаться размытой и скользкой, держитесь вдали высокорослых деревьев. Если имеются места для укрытий, то незамедлительно проследуйте к ним.

### **Ураган**

(штормовой ветер) Держитесь как можно дальше от деревьев, рек, озер, мостов, линий электропередачи, некапитальных сооружений. Для защиты от летящих обломков и осколков как можно скорее старайтесь покинуть опасную зону выйдя на безопасный участок – открытое пространство.

### **Гроза / молния**

Укройтесь в низкорослом участке леса. Не укрывайтесь вблизи высоких деревьев. Не находитесь в водоеме или на его берегу. Отойдите от берега, спуститесь с возвышенного места в низину. Если имеются металлические предметы положите их в сторону и отойдите от них на 20-30 м.

### **Туман**

Следует прекратить движение. Группа может двигаться только при условии отличного знания маршрута. При этом следует соблюдать следующие правила: идти в связках, даже на легких участках пути не растягиваться; следить за состоянием своего товарища.

### **Пожар**

Если у Вас нет возможности своими силами справиться с локализацией, предотвращением распространения и тушением пожара, немедленно предупредите всех находящихся поблизости людей о необходимости выхода из опасной зоны. Организуйте выход на дорогу или просеку, широкую поляну, к берегу реки или водоема, в поле. Выходите из опасной зоны быстро, перпендикулярно к направлению движения огня. Если невозможно уйти от пожара, войдите в водоем или накройтесь мокрой одеждой. Выйдя на открытое пространство или поляну дышите воздухом возле земли – там он менее задымлен, рот и нос при этом прикройте ватно-марлевой повязкой или тряпкой.

После выхода из зоны пожара сообщите о месте, размерах и характере пожара в администрацию населенного пункта, лесничество или противопожарную службу, а также местному населению.

### **Землетрясение**

Не стойте вблизи деревьев, держитесь от них как можно дальше. Старайтесь, как можно скорее выйти на безопасный участок – открытое пространство.

### **Обледенение**

Передвигаться осторожно, наступая на всю подошву, при этом ноги должны быть слегка расслаблены, руки свободны;

При потере равновесия необходимо присесть, чтобы снизить высоту падения;

### **Жара**

Передвигайтесь не спеша, старайтесь чаще находиться в тени. Постарайтесь охладить свое тело, чтобы избежать теплового удара.


### **Мороз**

Нужно постоянно двигаться. Нельзя стоять на одном месте, тем более, прислоняться или садиться на холодные поверхности. Берегите уши, нос, щеки и пальцы. Они в первую очередь предрасположены к обморожению.


### Карта-схема экологической тропы «Центральная Усадьба»



Фото объектов показа на экологической тропе «Центральная Усадьба»



1 фото: КПП «Центральный». Фотоархив Тебердинского национального парка



2 фото: Смотровая площадка. Фотоархив Тебердинского национального парка




**3 фото:** Музей природы. Фотоархив Тебердинского национального парка



**4 фото:** Информационный Визит-Центр. Фотоархив Тебердинского национального парка



**5 фото:** Зубр в Вольерном комплексе. Фотоархив Тебердинского национального парка



**6 фото:** Вольерный комплекс. Фотоархив Тебердинского национального парка