

«РЕКОМЕНДОВАН»

Научно-техническим советом
ФГБУ «Тебердинский национальный парк»
Протокол № 12 от 18.08.2025 г.

«УТВЕРЖДАЮ»

Директор Департамента государственной
политики и регулирования в сфере развития
ООНТ

У.Г.Рамазанов

«СОГЛАСОВАНО»

Директор ФГБУ «Тебердинский
национальный парк»

А.А.Динаев

**Паспорт туристского маршрута
«Джамагатские нарзаны»**

Регистрационный номер 635-188/СКРО/М-н

16.10.2025

1. Общая характеристика маршрута	
1.1 Сложность маршрута либо отдельного его участка	Некатегорийный маршрут
1.2 Категория сложности	Нет
1.3 Краткое описание маршрута, основная содержательная цель	Маршрут протяженностью 10 км состоит из двух участков пути: грунтовой дороги в начале пути и пешей тропы в окрестностях минеральных источников. Возможно передвижение на автомобилях, квадроциклах, лошадях. На пути встречается поляна с видами на вершины Джамагатского ущелья, гору Лысая на юго-востоке, хребет Хатипара и гору Кель-Баши на северо-востоке. На маршруте можно встретить интересные растения: дудник Татьяны, тис ягодный, рододендрон кавказский. Главной целью маршрута являются посещение двух источников природной минеральной воды – Джамагатских нарзанов.
1.4 Местоположение маршрута	Тебердинский национальный парк / Тебердинское лесничество 7: 5,12 8: 1 14: 9
1.5 Краткое описание путей (вариантов) подъезда к началу маршрута	Маршрут находится в г. Теберда. Ближайший аэропорт находится в Минеральных Водах. Далее до маршрута едут на такси, специальном автобусе-шаттле, либо рейсовом автобусе. Расстояние от аэропорта в Минеральных водах до начала маршрута – 202 км. Ближайший железнодорожный вокзал находится в Невинномысске. На поезде можно также ехать до Черкесска, Нальчика или Минеральных Вод. Из г. Теберда подъезд к началу маршрута: региональная трасса А155 «Военно-Сухумская дорога», на 98 км съезд на улицу Лермонтова, далее по ней до улицы Джамагатская и далее по ней до КПП «Джамагат», откуда начинается маршрут.

1.6. Объекты показа на маршруте	<p>Река Джамагат – правый приток реки Теберда, протяженностью около 8 км, берущий начало от слияния рек Эпчик и Гаралыкол. Река быстрая и шумная, вода холодная, чистая и прозрачная с зеленовато-голубоватым оттенком.</p> <p>Джамагатские нарзаны – слабominеральные источники, насыщенные большим количеством микроэлементов, в том числе магнием и калием, а также кальциево-натриевыми соединениями. Солнечно-рыжий цвет воды говорит о содержании в ней железа.</p>
1.7 Целевая аудитория / доступность для различных по физическим возможностям групп туристов	<p>Туристы и экскурсанты разных возрастных категорий с физической подготовкой и целью познавательного туризма.</p> <ul style="list-style-type: none"> • Дети от 0 до 13 лет – обязательно в сопровождении родителей или законных представителей. • Дети от 14 до 17 лет – доступно в сопровождении родителей или законных представителей. • Молодежь от 18 до 35 лет – доступно. • Взрослые от 36 до 64 лет – доступно. • Пенсионеры старше 65 – доступно. <p>Люди с ОВЗ – доступно для отдельных категорий (нарушение слуха/речи). Для лиц с нарушением опорно-двигательного аппарата, отнесенным к маломобильным группам населения, доступна автомобильная часть с сопровождающим лицом.</p>
1.8 Эксплуатирующая организация маршрута/его части	ФГБУ «Тебердинский национальный парк»

2. Техническая характеристика маршрута

2.1. Вид туристского маршрута	Пешеходный
2.2 Возможности иного способа передвижения на маршруте (на личном транспорте посетителя)	Автомобильный Конный На квадроциклах
2.3 Тип маршрута по направлению движения, выбрать:	Радиальный
2.4 Возможность посещения маршрута туристом, экскурсантом самостоятельно или ТОЛЬКО в составе организованных групп и (или) в сопровождении экскурсоводов (гидов), гидов-переводчиков, инструкторов-проводников	Самостоятельное посещение В составе группы В сопровождении экскурсовода
2.5 Протяженность (км) от начальной до конечной точки	10 км
2.6 Продолжительность маршрута (дней, часов)	Пешеходный – 6 часа Автомобильный – 2 час Конный – 4 часа Квадроциклы – 2 час
2.7 Максимальная высотность над уровнем моря (м)	1810 м н.у.м.
2.8 Нитка маршрута	КПП «Джамагат» – Джамагатские нарзаны – КПП «Джамагат»
2.9 GPS-координаты основных точек маршрута, выстроенных в трек	КПП «Джамагат» – 43.466784, 41.777922 Джамагатские нарзаны – 43.451387, 41.824081
2.10 Сведения об информационном ресурсе, где можно скачать на мобильное устройство цифровой	https://tgpbz.ru/

трек маршрута						
2.11 Покрытие мобильной связью, другие виды связи на маршруте (%). Указать точки гарантированной мобильной связи и наименование оператора.		50% покрытие всего маршрута Мегафон, МТС 43.466956, 41.777880				
2.12 План прохождения маршрута						
№	Отрезок маршрута	Протяженность (км)	Время на проход (час)	Способ передвижения	Необходимость сопровождения инструктором-проводником	Тип покрытия пути
1	КПП «Джамагат» – Джамагатские нарзаны	5	3 1 2 1	Пешеходный Автомобильный Конный Квадроциклы	Нет	Грунтовая дорога
2	Джамагатские нарзаны – КПП «Джамагат»	5	3 1 2 1	Пешеходный Автомобильный Конный Квадроциклы	Нет	Грунтовая дорога
2.13 Характеристика препятствий на отрезках маршрутов, имеющих категорию сложности						
Отрезок маршрута				Вид препятствия, категория сложности и его характеристика (согласно распоряжению Правительства Российской Федерации от 1 июня 2024 г. № 1365-р)		
Нет				Нет		
3. Режим функционирования маршрута						
3.1 Часы функционирования маршрута				с 09:00 до 17:00		
3.2 Крайнее суточное время выхода на маршрут				11:00		
3.3 Сезонность маршрута				Круглый год		
3.4 Рекомендуемое число туристов в одной группе				10 – 15 человек		
3.5 Установленная предельно допустимая рекреационная емкость маршрута в день				173 чел. (показатель может изменяться по результатам экомониторинга)		
3.6 Порядок получения разрешения на посещение маршрута				Специальный пропуск не требуется. Для посещения маршрута необходимо оплатить посещение и получить чек (билет) на КПП «Джамагат». Подъезд: г. Тебедрa – Региональная трасса А155 «Военно-Сухумская дорога», на 98 км съезд на улицу Лермонтова, далее по ней до улицы Джамагатская и далее по ней до КПП «Джамагат». https://tgpbz.ru 8 (87879) 5-12-61		

4. Требования и рекомендации по прохождению маршрута

<p>4.1 Требования к режиму пребывания на маршруте</p>	<p>Запрещено:</p> <ul style="list-style-type: none"> • отклоняться от маршрута; • спускаться к водоемам; • бросать посторонние предметы в водоемы; • оставлять после себя мусор; • собирать растения, цветы и ягоды; • пугать и беспокоить животных; громкими криками или резкими движениями; • оставлять посторонние предметы; (надписи) на деревьях, кустах, камнях и т.д.; • брать с собой домашних животных; • находиться на маршруте вне времени его работы; • находиться в состоянии алкогольного или наркотического опьянения. <p>Необходимо:</p> <ul style="list-style-type: none"> • соблюдать Правила посещения Тебердинского национального парка • соблюдать Технику безопасности на экологических тропах и туристических маршрутах Тебердинского национального парка.
<p>4.2 Рекомендации по предмаршрутной подготовке</p>	<p>Специальная подготовка не требуется; Рекомендуется хорошая физическая форма и отсутствие противопоказаний к занятиям активными видами отдыха (туризма).</p>
<p>4.3 Рекомендации по необходимому туристскому снаряжению и экипировке</p>	<p>Специальное снаряжение и экипировка не требуются; Одежда и обувь подбираются с учетом времени года и актуального прогноза погоды, а также исходя из информации пункта 7 «Краткая географическая и климатическая характеристика района маршрута».</p>
<p>5. Объекты обустройства маршрута</p>	
<p>5.1 Входные группы</p>	<p>Нет</p>
<p>5.2 Настилы (тип настила)</p>	<p>Нет</p>
<p>5.3 Ограждения</p>	<p>Нет</p>
<p>5.4 Места отдыха, укрытия от непогоды</p>	<p>имеется 2 места отдыха:</p> <ul style="list-style-type: none"> • в начале маршрута – беседка и стол со скамейками на 5-7 человек – 43.467083, 41.777933 • в конце маршрута – лавочки со столом на 5-7 человек – 43.451931, 41.824367
<p>5.5 Информационные стенды</p>	<p>1. Карта-схема, правила посещения и техники безопасности, информация о национальном парке в начале маршрута на КПП «Джамагат» – 43.466959, 41.777859 2. Информация об объекте показа на мосту у реки Джамагат – 43.465479, 41.788028 3. Информация об объекте показа на Джамагатских нарзанах – 43.451915, 41.824326</p>
<p>5.6 Знаки навигации</p>	<p>Имеются:</p> <ul style="list-style-type: none"> • указатели направления движения (стрелки) – 10;

	<ul style="list-style-type: none"> • знаки (предупреждающие, запрещающие) – 11;
5.7 Туристские стоянки	Нет
5.8 Парковочные места и автомобильные стоянки для целей посещения маршрута	Автомобильная парковка на 20 мест перед КПП «Джамагат» – 43.467034, 41.777781
5.9 Мусорные урны, контейнеры для твердых бытовых отходов	Урны: <ul style="list-style-type: none"> • 2 шт на КПП «Джамагат» – 43.466959, 41.777859 • 2 шт на объекте показа «Джамагатские нарзаны» – 43.451915, 41.824326
5.10 Туалеты	1 в начале маршрута, на КПП «Джамагат» - 43.466959, 41.777859
5.11 Иные объекты инфраструктуры на маршруте	КПП «Джамагат» - 43.466959, 41.777859 1 автомобильный мост через реку Джамагат – 43.465471, 41.788028 2 автомобильный мост через реку Джамагат – 43.461026, 41.796526 3 автомобильный мост через реку Джамагат – 43.455201, 41.806465 пеший мостик перед источником – 43.451516, 41.824239
6. Меры по обеспечению безопасности	
6.1 Потенциально опасные участки, препятствия, явления на маршруте с GPS-координатами	Сложные участки отсутствуют
6.2 Аварийные выходы с маршрута с GPS-координатами и указанием ближайшего населенного пункта от аварийного выхода	Покинуть маршрут можно только по пути подъема
7. Краткая географическая и климатическая характеристика района маршрута	
Климат – суббореальный (умеренный), умеренно теплый, но более сухой и более континентальный, чем климат Западного Кавказа. Среднегодовая температура воздуха колеблется от +5 до +7 С. Среднемесячная температура июля +15,5 С, января –2,9. Максимальная средняя температура самого теплого месяца: +22,7С, минимальная средняя температура самого холодного месяца: -7С. Продолжительность безморозного периода в среднем 126 дней. Весной погода переменчивая, часты заморозки (снегопады возможны даже в мае).	
8. Возможные опасные погодные (стихийные) явления и рекомендуемые действия туриста/экскурсанта при их возникновении	
<p>Дождь, град При передвижении будьте внимательны, осматривая участок пути перед собой, тропа может оказаться размытой и скользкой, держитесь вдали высокорослых деревьев. Если имеются места для укрытий, то незамедлительно проследуйте к ним.</p> <p>Ураган (штормовой ветер) Держитесь как можно дальше от деревьев, рек, озер, мостов, линий электропередачи, некапитальных сооружений. Для защиты от летящих обломков и осколков как можно скорее старайтесь покинуть опасную зону выйдя на безопасный участок – открытое пространство.</p> <p>Гроза / молния Укройтесь в низкорослом участке леса. Не укрывайтесь вблизи высоких деревьев. Не находитесь в водоеме или на его берегу. Отойдите от берега, спуститесь с возвышенного места в низину. Если имеются металлические предметы положите их в сторону и отойдите от них на 20-30 м.</p>	

Туман

Следует прекратить движение. Группа может двигаться только при условии отличного знания маршрута. При этом следует соблюдать следующие правила: идти в связках, даже на легких участках пути не растягиваться; следить за состоянием своего товарища.

Пожар

Если у Вас нет возможности своими силами справиться с локализацией, предотвращением распространения и тушением пожара, немедленно предупредите всех находящихся поблизости людей о необходимости выхода из опасной зоны. Организуйте выход на дорогу или просеку, широкую поляну, к берегу реки или водоема, в поле. Выходите из опасной зоны быстро, перпендикулярно к направлению движения огня. Если невозможно уйти от пожара, войдите в водоем или накройтесь мокрой одеждой. Выйдя на открытое пространство или поляну дышите воздухом возле земли – там он менее задымлен, рот и нос при этом прикройте ватно-марлевой повязкой или тряпкой.

После выхода из зоны пожара сообщите о месте, размерах и характере пожара в администрацию населенного пункта, лесничество или противопожарную службу, а также местному населению.

Землетрясение

Не стойте вблизи деревьев, держитесь от них как можно дальше. Старайтесь, как можно скорее выйти на безопасный участок – открытое пространство.

Обледенение

Передвигаться осторожно, наступая на всю подошву, при этом ноги должны быть слегка расслаблены, руки свободны;

При потере равновесия необходимо присесть, чтобы снизить высоту падения;

Жара

Передвигайтесь не спеша, старайтесь чаще находиться в тени. Постарайтесь охладить свое тело, чтобы избежать теплового удара.

Мороз

Нужно постоянно двигаться. Нельзя стоять на одном месте, тем более, прислоняться или садиться на холодные поверхности. Берегите уши, нос, щеки и пальцы. Они в первую очередь предрасположены к обморожению.

Карта-схема экологической тропы «Джамагатские нарзаны»

-  Направление движения
-  Путь следования
-  Контрольно-пропускной пункт
Начало и окончание маршрута
-  Парковочные места
-  Место отдыха
-  Смотровая площадка / обзорное место
-  Туалет
-  Мост / переправа
-  Минеральный источник
-  - Границы Тебердинского нац. парка

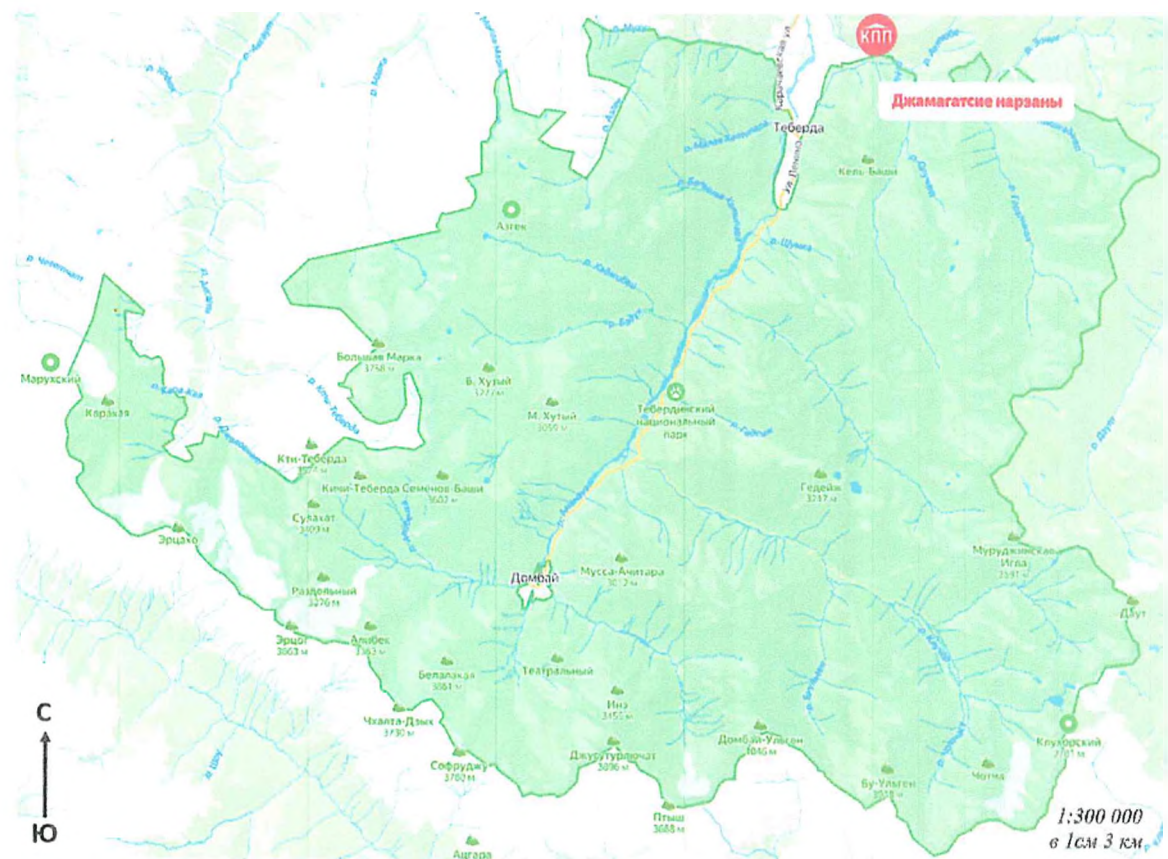



Фото объектов показа на экологической тропе «Джамагатские нарзаны»



1 фото: Джамагатские нарзаны. Фотоархив Тебердинского национального парка




2 фото: Джамагатские нарзаны. Фотоархив Тебердинского национального парка



3 фото: Джамагатское Ущелье. Автор: Сулова И.



4 фото: Джамагатское Ущелье. Фотоархив Тебердинского национального парка



5 фото: Джамагатское Ущелье. Автор: Сафинова Н.



6 фото: Река Джамагат. Автор: Сафинова Н.