

**«РЕКОМЕНДОВАН»**

Научно-техническим советом  
ФГБУ «Тебердинский национальный парк»  
Протокол № 2 от 18.08.2025 г.

**«УТВЕРЖДАЮ»**

Директор Департамента государственной  
политики и регулирования в сфере развития  
ООПТ

У.Г.Рамазанов

**«СОГЛАСОВАНО»**

Директор ФГБУ «Тебердинский  
национальный парк»

А.А.Динаев

**Паспорт туристского маршрута  
«Бадукские озера»**

Регистрационный номер 637-188/СКРД/М-н

16.10.2025

<b>1. Общая характеристика маршрута</b>	
<b>1.1 Сложность маршрута либо отдельного его участка</b>	Некатегорийный маршрут
<b>1.2 Категория сложности</b>	Нет
<b>1.3 Краткое описание маршрута, основная содержательная цель</b>	Маршрут протяженностью 7 км начинается от КПП «Бадукские озера». Туристы проходят по живописной тропе через хвойные и смешанные леса, знакомясь с уникальной экосистемой высокогорного Кавказа. Тропа приводит к слиянию рек Хаджибей и Бадук, затем, через мост, уходит в Бадукское ущелье. В конце тропы туристы знакомятся с каскадом из трех кристальных Бадукских озер, любясь горными панорамами. Насладившись природой, туристы возвращаются к КПП «Бадукские озера» тем же путем.
<b>1.4 Местоположение маршрута</b>	Тебердинский национальный парк / Тебердинское лесничество / 64: 15,16,22 63: 20 62: 6,13,19,18,22 59: 17,16,25
<b>1.5 Краткое описание путей (вариантов) подъезда к началу маршрута</b>	Маршрут находится между г. Теберда и курортным поселком Домбай. Ближайший аэропорт находится в Минеральных Водах. Далее до маршрута едут на такси, специальном автобусе-шаттле, либо рейсовом автобусе. Расстояние от аэропорта в Минеральных водах до начала маршрута - 205 км. Ближайший железнодорожный вокзал находится в Невинномысске. На поезде можно также ехать до Черкесска, Нальчика или Минеральных Вод. Из г. Теберда подъезд к началу маршрута: региональная трасса

	A155 «Военно-Сухумская дорога», 106-й км. После указателя «Бадукские озера» — съезд направо, далее 250 метров по грунтовой дороге до пешеходного вантового моста через реку Теберда.
1.6 Объекты показа на маршруте	<p><b>Бадукские озёра</b> — это каскад из трёх горных озёр на реке Бадук между хребтами Хаджибей и Бадукским. Озёра обвального-запрудного происхождения, их возраст не превышает 150–200 лет.</p> <p><b>Первое Бадукское озеро</b> – самое нижнее по течению реки и самое маленькое из трёх, его длина всего около 80 метров. Глубина 4,5 метра. Температура воды даже летом не поднимается выше 5 °С.</p> <p><b>Второе Бадукское озеро</b> расположено на высоте 1987 метров над уровнем моря. Оно больше первого озера, его длина превышает 200 метров.</p> <p><b>Третье Бадукское озеро</b> — самое высокое, самое западное и самое большое из трёх. Его площадь составляет 3,6 га, максимальная длина — около 330 метров, ширина — 200 метров. Глубина озера достигает 9 метров. Летом вода в озере прогревается до 10 °С.</p>
1.7 Целевая аудитория / доступность для различных по физическим возможностям групп туристов	<p>Туристы и экскурсанты разных возрастных категорий с физической подготовкой и целью познавательного туризма.</p> <ul style="list-style-type: none"> <li>• Дети от 0 до 13 лет – обязательно в сопровождении родителей или законных представителей.</li> <li>• Дети от 14 до 17 лет – доступно в сопровождении родителей или законных представителей.</li> <li>• Молодежь от 18 до 35 лет – доступно.</li> <li>• Взрослые от 36 до 64 лет – доступно.</li> <li>• Пенсионеры старше 65 лет – доступно.</li> </ul> <p>Люди с ОВЗ – маршрут недоступен для лиц с нарушением опорно-двигательного аппарата, отнесенным к маломобильным группам населения, для остальных лиц с ОВЗ нахождение допускается только с сопровождающим лицом.</p>
1.8 Эксплуатирующая организация маршрута/его части	ФГБУ «Тебердинский национальный парк»

## 2. Техническая характеристика маршрута

2.1 Вид туристского маршрута	Пешеходный
2.2 Возможности иного способа передвижения на маршруте	Нет
2.3 Тип маршрута по направлению движения, выбрать:	Радиальный
2.4 Возможность посещения маршрута туристом, экскурсантом самостоятельно или ТОЛЬКО в составе организованных групп и (или) в сопровождении экскурсоводов (гидов), гидов-переводчиков, инструкторов-проводников	<p>Самостоятельное посещение</p> <p>В составе группы</p> <p>В сопровождении экскурсовода</p>
2.5 Протяженность (км) от начальной до конечной точки	7 км
2.6 Продолжительность маршрута (дней, часов)	6 часов

2.7 Максимальная высотность над уровнем моря (м)	1990 м
2.8 Нитка маршрута	КПП «Бадукские озера» – Мост на слиянии рек Хаджибей и Бадук – 1 Бадукское озеро – 2 Бадукское озеро – 3 Бадукское озеро – КПП «Бадукские озера»
2.9 GPS-координаты основных точек маршрута, выстроенных в трек	КПП «Бадукские озера» – 43.375841, 41.693061 1 Бадукское озеро – 43.377365, 41.665422 2 Бадукское озеро – 43.376810, 41.660078 3 Бадукское озеро – 43.377265, 41.656411
2.10 Сведения об информационном ресурсе, где можно скачать на мобильное устройство цифровой трек маршрута	<a href="https://tgpbz.ru">https://tgpbz.ru</a>
2.11 Покрытие мобильной связью, другие виды связи на маршруте (%). Указать точки гарантированной мобильной связи и наименование оператора.	60% Мегафон, МТС 43.375841, 41.693061

### 2.12 План прохождения маршрута

№	Отрезок маршрута	Протяженность (км)	Время на проход ч/мин	Способ передвижения	Необходимость сопровождения инструктором-проводником	Тип покрытия пути
1	КПП «Бадукские озера» – Мост	1,5 км	1 час 30 мин	Пеший	Нет	Лесная тропа
2	Мост – 1 Бадукское озеро	1,2 км	1 час	Пеший	Нет	Лесная тропа
3	1 Бадукское озеро – 2 Бадукское озеро	0,6 м	20 мин	Пеший	Нет	Лесная тропа
4	2 Бадукское озеро – 3 Бадукское озеро	0,3 м	10 мин	Пеший	Нет	Лесная тропа
5	3 Бадукское озеро – КПП «Бадукские озера»	3,5 км	3 часа	Пеший	Нет	Лесная тропа

### 2.13 Характеристика препятствий на отрезках маршрутов, имеющих категорию сложности

Отрезок маршрута	Вид препятствия, категория сложности и его характеристика (согласно распоряжению Правительства Российской Федерации от 1 июня 2024 г. № 1365-р)
Нет	Нет

### 3. Режим функционирования маршрута

3.1 Часы функционирования маршрута	с 09:00 до 17:00
3.2 Крайнее суточное время выхода на маршрут	12:00
3.3 Сезонность маршрута	Весна-лето-осень
3.4 Рекомендуемое число туристов в одной	До 10 чел.

группе	
<b>3.5 Установленная предельно допустимая рекреационная емкость маршрута в день</b>	284 чел. (показатель может изменяться по результатам экомониторинга)
<b>3.6 Порядок получения разрешения на посещение маршрута</b>	Специальный пропуск не требуется. Для посещения маршрута необходимо оплатить посещения и получить чек (билет) на КПП «Бадукские озера». Подъезд к КПП «Бадукские озера»: Региональная трасса А155 «Военно-Сухумская дорога» 106-й км, после указателя съезд направо в сторону реки Теберда и далее по ней к вантовому мосту. <a href="https://tgpbz.ru">https://tgpbz.ru</a> 8 (87879) 5-12-61
<b>4. Требования и рекомендации по прохождению маршрута</b>	
<b>4.1 Требования к режиму пребывания на маршруте</b>	<p>Запрещено:</p> <ul style="list-style-type: none"> <li>• отклоняться от маршрута;</li> <li>• спускаться к водоемам;</li> <li>• бросать посторонние предметы в водоемы;</li> <li>• оставлять после себя мусор;</li> <li>• собирать растения, цветы и ягоды;</li> <li>• пугать и беспокоить животных; громкими криками или резкими движениями;</li> <li>• оставлять посторонние предметы; (надписи) на деревьях, кустах, камнях и т.д.;</li> <li>• брать с собой домашних животных;</li> <li>• находиться на маршруте вне времени его работы;</li> <li>• находиться в состоянии алкогольного или наркотического опьянения.</li> </ul> <p>Необходимо:</p> <ul style="list-style-type: none"> <li>• соблюдать Правила посещения Тебердинского национального парка</li> <li>• соблюдать Технику безопасности на экологических тропах и туристических маршрутах Тебердинского национального парка.</li> </ul>
<b>4.2 Рекомендации по предмаршрутной подготовке</b>	<p>Специальная подготовка не требуется.</p> <p>Рекомендуется хорошая физическая форма и отсутствие противопоказаний к занятиям активными видами отдыха (туризма).</p>
<b>4.3 Рекомендации по необходимому туристскому снаряжению и экипировке</b>	<p>Специальное снаряжение и экипировка не требуются.</p> <p>Одежда и обувь подбираются с учетом времени года и актуального прогноза погоды, а также исходя из информации пункта 7 «Краткая географическая и климатическая характеристика района маршрута».</p>
<b>5. Объекты обустройства маршрута</b>	
<b>5.1 Входные группы</b>	Нет
<b>5.2 Настилы (тип настила)</b>	Нет

<b>5.3 Ограждения</b>	Нет
<b>5.4 Места отдыха, укрытия от непогоды</b>	<ul style="list-style-type: none"> <li>• Имеется беседка на 10 человек возле КПП «Бадукские озера» – 43.375843, 41.693065 начале маршрута</li> <li>• Имеется беседка на 10 человек у моста на слиянии рек Хаджибей и Бадук – 43.380822, 41.677631</li> <li>• Имеется беседка на 8 человек и укрытие от дождя на 20 человек у второго Бадукского озера – 43.377245, 41.660164</li> </ul>
<b>5.5 Информационные стенды</b>	<ol style="list-style-type: none"> <li>1. Карта-схема, правила посещения и техники безопасности, информация о национальном парке в начале маршрута на КПП КПП «Бадукские озера» – 43.375843, 41.693065;</li> <li>2. Информация об объекте показа на первом Бадукском озере – 43.377365, 41.665422;</li> <li>3. Информация об объекте показа на втором Бадукском озере – 43.376810, 41.660078;</li> <li>4. Информация об объекте показа на третьем Бадукском озере – 43.377265, 41.656411;</li> </ol>
<b>5.6 Знаки навигации</b>	Имеются: <ul style="list-style-type: none"> <li>• указатели направления движения (стрелки) – 15</li> <li>• знаки (предупреждающие, запрещающие) – 12</li> </ul>
<b>5.7 Туристские стоянки</b>	Нет
<b>5.8 Парковочные места и автомобильные стоянки для целей посещения маршрута</b>	Парковочные места перед мостом в начале маршрута на 50 автомобилей – 43.375709, 41.694495
<b>5.9 Мусорные урны, контейнеры для твердых бытовых отходов</b>	1 урна на КПП «Бадукские озера» – 43.375843, 41.693065; 1 контейнер у моста, возле беседки – 43.380822, 41.677631;
<b>5.10 Туалеты</b>	На КПП «Бадукские озера» – 43.375843, 41.693065; 1 у 2 Бадукского озера – 43.377245, 41.660164;
<b>5.11 Иные объекты инфраструктуры на маршруте</b>	КПП «Бадукские озера» – 43.375843, 41.693065; Подвесной мост через реку Теберда в начале маршрута – 43.375755, 41.693862; Мост на слиянии рек Хаджибей и Бадук – 43.380842, 41.677558; Переправа после 1 Бадукского озера – 43.377251, 41.664943;
<b>6. Меры по обеспечению безопасности</b>	
<b>6.1 Потенциально опасные участки, препятствия, явления на маршруте с GPS-координатами</b>	Берега рек представляют потенциальную опасность по причине наличия скользких, подвижных камней и крутых обрывов.
<b>6.2 Аварийные выходы с маршрута с GPS-координатами и указанием ближайшего населенного пункта от аварийного выхода</b>	Покинуть маршрут можно только по пути подъема.
<b>7. Краткая географическая и климатическая характеристика района маршрута</b>	
Климат – суббореальный (умеренный), умеренно теплый, но более сухой и более континентальный, чем климат Западного Кавказа. Среднегодовая температура воздуха колеблется от +5 до +7 С. Среднемесячная температура июля +15,5 С, января –2,9. Максимальная средняя температура самого теплого месяца: +22,7С, минимальная средняя температура самого холодного месяца: -7С. Продолжительность безморозного периода в среднем 126 дней. Весной погода переменчивая, часты заморозки (снегопады возможны даже в мае).	

## 8. Возможные опасные погодные (стихийные) явления и рекомендуемые действия туриста/экскурсанта при их возникновении

### **Дождь, град**

При передвижении будьте внимательны, осматривая участок пути перед собой, тропа может оказаться размытой и скользкой, держитесь вдали высокорослых деревьев. Если имеются места для укрытий, то незамедлительно проследуйте к ним.

### **Ураган**

(штормовой ветер) Держитесь как можно дальше от деревьев, рек, озер, мостов, линий электропередачи, некапитальных сооружений. Для защиты от летящих обломков и осколков как можно скорее старайтесь покинуть опасную зону выйдя на безопасный участок – открытое пространство.

### **Гроза / молния**

Укройтесь в низкорослом участке леса. Не укрывайтесь вблизи высоких деревьев. Не находитесь в водоеме или на его берегу. Отойдите от берега, спуститесь с возвышенного места в низину. Если имеются металлические предметы положите их в сторону и отойдите от них на 20-30 м.

### **Туман**

Следует прекратить движение. Группа может двигаться только при условии отличного знания маршрута. При этом следует соблюдать следующие правила: идти в связках, даже на легких участках пути не растягиваться; следить за состоянием своего товарища.

### **Пожар**

Если у Вас нет возможности своими силами справиться с локализацией, предотвращением распространения и тушением пожара, немедленно предупредите всех находящихся поблизости людей о необходимости выхода из опасной зоны. Организуйте выход на дорогу или просеку, широкую поляну, к берегу реки или водоема, в поле. Выходите из опасной зоны быстро, перпендикулярно к направлению движения огня. Если невозможно уйти от пожара, войдите в водоем или накройтесь мокрой одеждой. Выйдя на открытое пространство или поляну дышите воздухом возле земли – там он менее задымлен, рот и нос при этом прикройте ватно-марлевой повязкой или тряпкой.

После выхода из зоны пожара сообщите о месте, размерах и характере пожара в администрацию населенного пункта, лесничество или противопожарную службу, а также местному населению.

### **Землетрясение**

Не стойте вблизи деревьев, держитесь от них как можно дальше. Старайтесь, как можно скорее выйти на безопасный участок – открытое пространство.

### **Обледенение**

Передвигаться осторожно, наступая на всю подошву, при этом ноги должны быть слегка расслаблены, руки свободны;

При потере равновесия необходимо присесть, чтобы снизить высоту падения;

### **Жара**

Передвигайтесь не спеша, старайтесь чаще находиться в тени. Постарайтесь охладить свое тело, чтобы избежать теплового удара.

### **Мороз**

Нужно постоянно двигаться. Нельзя стоять на одном месте, тем более, прислоняться или садиться на холодные поверхности. Берегите уши, нос, щеки и пальцы. Они в первую очередь предрасположены к обморожению.

Карта-схема экологической тропы «Бадукские озера»

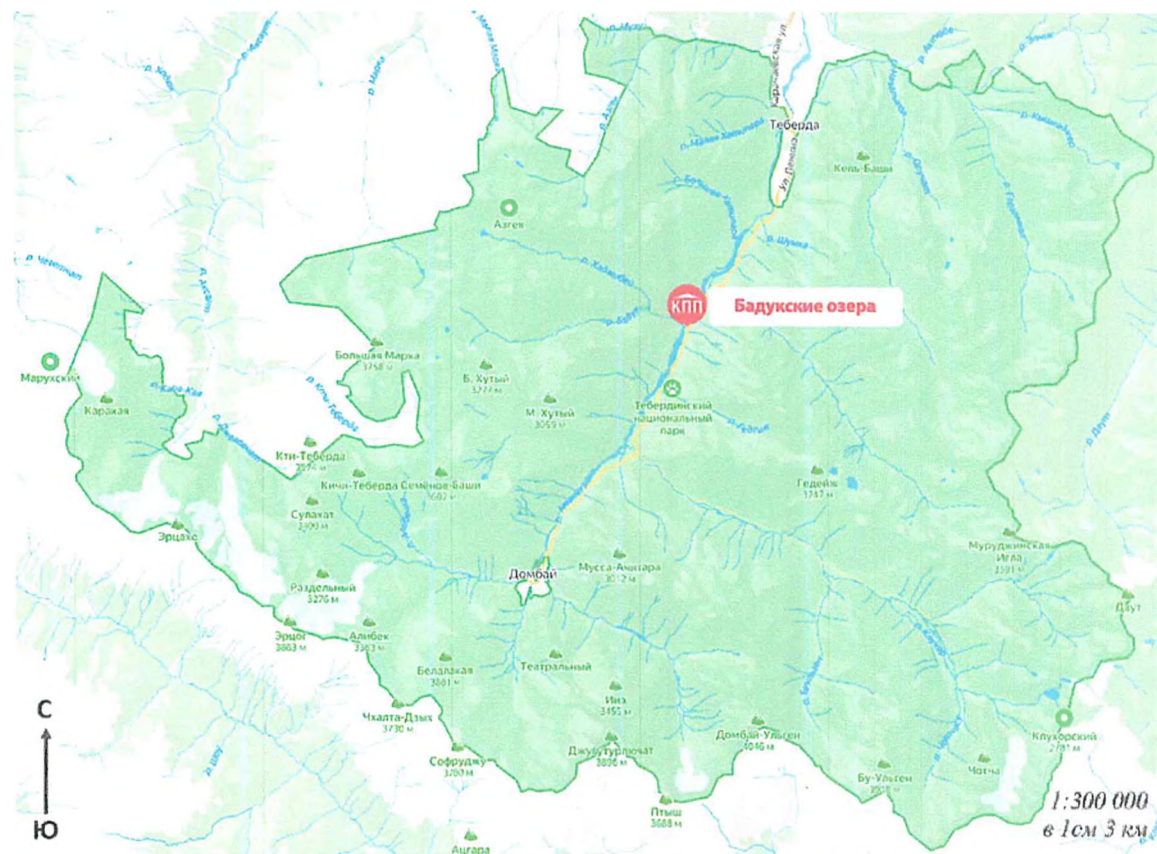




Фото объектов показа на экологической тропе «Бадукские озера»




1 фото: Ущелье Бадук. Фотоархив Тебердинского национального парка



2 фото: Первое Бадукское озеро. Фотоархив Тебердинского национального парка




**2 фото:** Второе Бадукское озеро. Фотоархив Тебердинского национального парка



**3 фото:** Второе Бадукское озеро. Автор: Романова З.



**5 фото:** Третье Бадукское озеро. **Автор:** Новоселова М.



**6 фото:** Вид с Бадукских озеро. **Автор:** Шульженко Т.