

МИНИСТЕРСТВО ПРИРОДНЫХ РЕСУРСОВ И ЭКОЛОГИИ
РОССИЙСКОЙ ФЕДЕРАЦИИ

Рекомендован
Научно-техническим советом
ФГБУ «Тебердинский национальный парк»
Протокол № 3 от 26.10.2022 г.

Утверждаю
Директор Департамента
государственной политики и
регулирувания в сфере развития
особо охраняемых природных
территорий

И.Ю. Маканова
Согласовано
Директор ФГБУ «Тебердинский
национальный парк»

А.А. Динаев

Паспорт маршрута №4 «Водопад Шумка»

1. Общая характеристика маршрута	
1.1. Краткое описание, основная содержательная цель	<p>Маршрут представляет собой экологическую тропу, которая знакомит посетителей с уникальным природным комплексом Тебердинского национального парка, его флорой и фауной.</p> <p>Начинается маршрут от КПП Шумка, откуда тропа идет вверх по склону, правым берегом (по направлению движения) реки Шумка, через смешанный лес до упора в скалы. Затем тропа уходит от места упора в скалы налево через металлический мост на левый берег реки. За мостом тропа уходит направо вверх по ущелью, и далее вдоль скал до металлической лестницы, которая ведет на смотровую площадку перед главной целью маршрута - водопаду Шумка, который является конечной точкой маршрута.</p>
1.2. Местоположение маршрута.	<p>Тебердинское лесничество / особо охраняемая зона</p> <p>Подъезд – Региональная трасса А155 «Военно-Сухумская дорога», на 101 км слева от дороги, в глубине леса, 10м от дороги стоит КПП, откуда начинается маршрут.</p>
1.3. Объекты показа на маршруте	<p>Река Шумка – правый приток реки Теберда, протяженностью около 2,5 км, со смешанным видом источников питания (озерный, подземный, снеговой). Свое начало берет из высокогорного озера, расположенного на высоте 2703м в</p>

	<p>верховьях одноименного урочища между горами «Чертова гора» и «Чертов замок».</p> <p>Водопад Шумка – представляет собой классически каскадный водопад с перепадом высоты в 9 метров, который находится в бассейне одноименной реки.</p>														
1.4. Целевая аудитория / доступность	<p>Маршрут могут посещать туристы и экскурсанты большинства возрастных категорий с целью познавательного и экологического туризма, отдыха и рекреации.</p> <table border="0"> <tr> <td>Дети от 0 до 13 лет</td> <td>доступно</td> </tr> <tr> <td>молодёжь 14—35 года</td> <td>доступно</td> </tr> <tr> <td>взрослые 36—64 года</td> <td>доступно</td> </tr> <tr> <td>пенсионеры 65 +</td> <td>недоступно</td> </tr> <tr> <td>люди с ОВЗ</td> <td>недоступно</td> </tr> </table>					Дети от 0 до 13 лет	доступно	молодёжь 14—35 года	доступно	взрослые 36—64 года	доступно	пенсионеры 65 +	недоступно	люди с ОВЗ	недоступно
Дети от 0 до 13 лет	доступно														
молодёжь 14—35 года	доступно														
взрослые 36—64 года	доступно														
пенсионеры 65 +	недоступно														
люди с ОВЗ	недоступно														
1.5. Обоснование организации маршрута	<p>Протокол №3 заседания Научно-технического Совета ФГБУ "Тебердинского национального парка" от 26.10.2022 г.</p>														
2. Техническая характеристика маршрута															
2.1. Вид туризма (по целеполаганию)	Экологический														
2.2. Способ передвижения на маршруте	Пеший														
2.3. Тип маршрута по направлению движения	Радиальный														
2.4. Протяженность	1 км														
2.5. Продолжительность (предполагаемая)	<p>1 час (подъем) 30 минут (спуск)</p> <p>В зависимости от категории посетителей показатель может варьироваться.</p>														
2.6. Высотность н.у.м.	<p>Минимум – 1390 м н.у.м. Максимум – 1540 м н.у.м. Перепад высоты – 150 м</p>														
2.7. Нитка маршрута	КПП Шумка – водопад Шумка														
2.8. GPS-координаты основных точек маршрута или Трек маршрута	<p>КПП Шумка - 43.409851, 41.730317 Водопад Шумка - 43.405767, 41.731997 Трек маршрута находится на официальном сайте Тебердинского национального парка (https://tgpbz.ru/) в разделе «Паспорта маршрутов» при открытии вкладки «Туризм» на главной странице.</p>														
2.9. План прохождения маршрута															
№	Участок	Протяженность (км)	Время на проход ч/мин	Способ передвижения	Характер и покрытие пути										
1	г. Теберда – 101 км А155.	1	5 мин 20 мин	На авто Пешком	Асфальтная дорога Обочина										

	(Подъезд к началу маршрута)				
2	101 км, А155 – КПП “Шумка”	0,2	10 мин	Пешком	Лесная тропа
3	КПП “Шумка” – водопад “Шумка”	0,7	50 мин	Пешком	Лесная тропа
2.10. Покрытие мобильной связью, другие виды связи на маршруте			90% маршрута – мобильная связь		
3. Режим функционирования маршрута					
3.1. Время работы маршрута		с 09-00 до 17-00			
3.2. Крайнее время выхода на маршрут		15:30			
3.3. Сезонность маршрута		Весна-лето-осень			
3.4. Рекомендуемое число туристов в одной группе		10–15 человек			
3.5. Предельно допустимые нагрузки на маршрут в день (чел.)		До 300 человек			
3.6. Порядок получения пропусков		Оплата посещения и получение чека в кассах парка			
3.7. Регламентация работы маршрута		Приказы ФГБУ Рекомендации НТС ФГБУ ТНП			
3.8. Нормативно-правовая база функционирования маршрута		ФЗ N 33 "Об особо охраняемых природных территориях" от 14.03.1995 ФЗ N 132 "Об основах туристской деятельности" от 24.11.1996			
4. Требования и рекомендации по прохождению маршрута					
4.1. Требования к режиму пребывания на маршруте		<p>Запрещено:</p> <ul style="list-style-type: none"> • отклоняться от маршрута; • заходить за ограждения; • оставлять после себя мусор; • собирать растения и цветы; • пугать и беспокоить животных громкими криками или резкими движениями; • оставлять посторонние предметы на деревьях, кустах и ограждениях; • оставлять надписи и рисунки на природных и инфраструктурных объектах. • брать с собой домашних животных; • находиться на маршруте вне времени его работы; • находиться на маршруте в состоянии алкогольного или наркотического опьянения. <p>Необходимо:</p> <ul style="list-style-type: none"> • соблюдать культуру и нормы поведения в общественных местах; • соблюдать технику безопасности на экологических маршрутах (размещена на официальном сайте https://tgpbz.ru/) 			

	<ul style="list-style-type: none"> • быть внимательным и следовать указаниям знаков, установленных на маршруте
4.2. Рекомендации по предмаршрутной подготовке	<ul style="list-style-type: none"> • нормальная физическая форма; • отсутствие противопоказаний к занятиям активными видами отдыха (туризма)
4.3. Рекомендации по необходимому туристскому снаряжению	специальное снаряжение не требуется
4.4. Рекомендации по форме одежды	Одежда и обувь подбираются с учетом времени года и актуального прогноза погоды, а также исходя из информации пункта 7 «Краткая географическая и климатическая характеристика района маршрута»
5. Благоустройство маршрута	
5.1. Объекты навигации	<p>Имеются:</p> <ul style="list-style-type: none"> • указатели направления движения; • знаки (предупреждающие, запрещающие); • аншлаги информационные.
5.2. Места отдыха	<p>Имеется 3 места отдыха:</p> <ul style="list-style-type: none"> • Первое в начале маршрута – стол со скамейками на 10 человек, • Второе – по середине маршрута – Беседка из металлопрофиля обшитая профнастилом на 5-7 человек • Третье в конце маршрута – лавочки на 5-7 человек.
5.3. Парковочные места и стоянки	имеется на подъезде к маршруту с противоположной от КПП стороны на обочине.
5.4. Мусорные урны, контейнеры для ТБО	Имеются 3 урны, которые расположены в окрестностях КПП
5.5. Туалеты	имеется в начале маршрута, в окрестностях КПП
5.6. Места укрытий от непогоды	Не имеются
5.7. Иные объекты	<ul style="list-style-type: none"> • металлический мост через реку • металлическая лестница на площадку перед водопадом
6. Меры по обеспечению безопасности	
6.1. Аварийные выходы с маршрута	Покинуть маршрут можно только по пути подъема.
6.2. Потенциально опасные участки, препятствия, явления на маршруте, спецснаряжение, собеседование с участниками, роспись о знании инструкции по безопасности на маршруте и др.)	<p>Сложным является подход к водопаду, участок тропы, который находится после железного моста. Тропа идет между скал с одной стороны и рекой Шумка с другой, далее на смотровую площадку пред водопадом и на смотровую площадку у водопада по кромке реки к железной лестнице. Сложным это место является по следующим причинам:</p> <ul style="list-style-type: none"> • В этом месте узкая тропа (следует двигаться медленно, чтобы избежать потери равновесия и падения) • На тропе множество камней, как подвижных мелких (гравий), так и неподвижных

	<p>крупных с острыми гранями (на мелких можно поскользнуться, об крупные можно споткнуться).</p> <ul style="list-style-type: none"> • У подхода к железной лестнице камни мокрые, вся поверхность скользкая (следует двигаться медленно, чтобы избежать потери равновесия и падения). • Железная лестница имеет крутые ступеньки (следует медленно осмотрительно и высоко поднимать ноги). • Смотровая площадка у водопада маленькая, на ней могут комфортно и безопасно разместиться до 4-5 человек, в зависимости от комплекции (не следует превышать это число)
7. Краткая географическая и климатическая характеристика района маршрута	
<p>Климат – суббореальный (умеренный), умеренно теплый, но более сухой и более континентальный, чем климат Западного Кавказа. Среднегодовая температура воздуха колеблется от +5 до +7 С. Среднемесячная температура июля +15,5 С, января –2,9. Максимальная средняя температура самого теплого месяца: +22,7С, минимальная средняя температура самого холодного месяца: -7С. Продолжительность безморозного периода в среднем 126 дней. Весной погода переменчивая, часты заморозки (снегопады возможны даже в мае).</p>	
8. Возможные стихийные явления и действия при их возникновении	
<p>Дождь, град При передвижении будьте внимательны, осматривая участок пути перед собой, тропа может оказаться размытой и скользкой, держитесь вдали высокорослых деревьев. Если имеются места для укрытий, то незамедлительно проследуйте к ним.</p> <p>Ураган (штормовой ветер) Держитесь как можно дальше от деревьев, рек, озер, мостов, линий электропередачи, некапитальных сооружений. Для защиты от летящих обломков и осколков как можно скорее старайтесь покинуть опасную зону выйдя на безопасный участок – открытое пространство.</p> <p>Гроза / молния Укройтесь в низкорослом участке леса. Не укрывайтесь вблизи высоких деревьев. Не находите в водоеме или на его берегу. Отойдите от берега, спуститесь с возвышенного места в низину. Если имеются металлические предметы положите их в сторону и отойдите от них на 20-30 м.</p> <p>Туман Следует прекратить движение. Группа может двигаться только при условии отличного знания маршрута. При этом следует соблюдать следующие правила: идти в связках, даже на легких участках пути не растягиваться; следить за состоянием своего товарища.</p> <p>Пожар Если у Вас нет возможности своими силами справиться с локализацией, предотвращением распространения и тушением пожара, немедленно предупредите всех находящихся поблизости людей о необходимости выхода из опасной зоны. Организуйте выход на дорогу или просеку, широкую поляну, к берегу реки или водоема, в поле. Выходите из опасной зоны быстро, перпендикулярно к направлению движения огня. Если невозможно уйти от пожара, войдите в водоем или накройтесь мокрой одеждой. Выйдя на открытое пространство или поляну дышите воздухом возле земли – там он менее задымлен, рот и нос при этом прикройте ватно-марлевой повязкой или тряпкой. После выхода из зоны пожара сообщите о месте, размерах и характере пожара в администрацию населенного пункта, лесничество или противопожарную службу, а также местному населению.</p> <p>Землетрясение Не стойте вблизи деревьев, держитесь от них как можно дальше. Старайтесь, как можно скорее выйти на безопасный участок – открытое пространство.</p>	

Обледенение

Передвигаться осторожно, наступая на всю подошву, при этом ноги должны быть слегка расслаблены, руки свободны;

При потере равновесия необходимо присесть, чтобы снизить высоту падения;

Жара

Передвигайтесь не спеша, старайтесь чаще находиться в тени. Постарайтесь охладить свое тело, чтобы избежать теплового удара.

Мороз

Нужно постоянно двигаться. Нельзя стоять на одном месте, тем более, прислоняться или садиться на холодные поверхности. Берегите уши, нос, щеки и пальцы. Они в первую очередь предрасположены к обморожению.

КАРТА СХЕМА МАРШРУТА






-  - Путь следования
-  - Направление движения
-  - КПП «Шумка» начало и конец маршрута
-  - Место отдыха
-  - Туалет
-  - Федеральная автомобильная дорога
-  - Парковочные места
-  - Мост (переправа через реку)
-  - Лестница
-  - Скалы

ФОТО ОБЪЕКТОВ ПОКАЗА НА МАРШРУТЕ



Водопад Шумка

*Паспорт разработан:
Отдел развития
экологического туризма и рекреации.
Начальник отдела: Греков М. В.
Специалист по туризму: Магулаева А. Т.*